Guía N°5 Conflictos Locales.
3° Medio.
Geografía, territorio y desafíos socio-ambientales.

Asignatura:	Geografía, territorio y desafíos socio-ambientales	**Departamento de Historia**.
N° Guía:	N°5	
Nombre Actividad:	Demografía.	
Curso:	3° Medio	
Objetivo de Aprendizaje (OA):	OA 1 Explicar el espacio geográfico como una construcción social producto de las interacciones entre los grupos humanos y el medio, que influyen en las múltiples dimensiones de la vida en sociedad. OA 6 Recoger, sistematizar y comunicar información sobre procesos y dinámicas espaciales, mediante el uso de estrategias y metodologías propias de la geografía, tales como interpretación y análisis de cartografía, georreferenciación y uso de imágenes, estadísticas e información geográfica, trabajo de campo, entrevistas, encuestas, mapeos participativos, escalas de percepción, entre otros	
Objetivo de Actividad:	Comprender los conceptos claves en el estudio de la población, a través de la aplicación de los conceptos a estudio de casos.	
Unidad N°1	El espacio geográfico, objeto de estudio de la geografía y construcción del ser humano a través del tiempo	

Geografía, territorio y desafíos socio-ambientales. El Espacio: Demografía.	
Nombre:	Curso: **3°**
Fecha:	

Retroalimentación de la Guía Anterior:
Recordemos que en la guía anterior trabajamos los conflictos socio-ambientales y su impacto en el medio ambiente, este análisis lo relacionábamos en los espacios urbanos y la alta demanda de los recursos, los espacios y la interacción de los seres humanos hacia el espacio que los rodea, debido al aumento sostenido de las poblaciones, lo que trae como consecuencias los conflictos sociales, tales como la aglomeración en la conexión de Rancagua y Machalí, además de los conflictos trabajados por usted, que resultaron destacar el concepto de espacio geográfico y cabe felicitar lo conseguido en las problemáticas abordadas, donde logran evidenciar los grupos involucrados, las causas y consecuencias de los conflictos, las dimensiones, las responsabilidades institucionales y de todos los seres humanos como parte del espacio geográfico.

Ítem I (Guía de contenido): Lee la información presentada, analízala, subraya o marca aquellos elementos importantes y realiza las actividades presentadas posteriormente.
Para comprender el comportamiento de las poblaciones, su aumento, los procesos migratorios, la distribución en el territorio, la distribución por edad y género, etc. Es necesario trabajar en base a la Demografía (Estudio estadístico de las poblaciones humanas según su estado y distribución en un momento determinado o según su evolución histórica.)
La demografía nos permite estudiar las poblaciones humanas ya sea en un año especifico como a lo largo de la historia, su estudio es fundamental para comprender las políticas y las necesidades de una población específica, pues una población mayoritariamente senil, tiene necesidades diferentes a una población mayoritariamente joven.
A continuación, trabajaremos algunos conceptos claves para la demografía:

- Densidad de la Población: Es un indicador que refleja la cantidad de población que habita en un kilometro cuadrado.

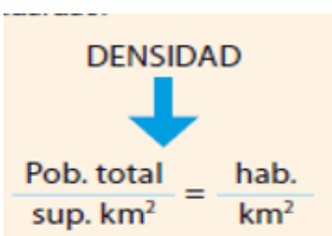

- Tasa de Natalidad: Cantidad proporcional de nacimientos que tiene lugar en una comunidad en un lapso de tiempo determinado
  N=B x1000 /P, donde N es tasa de natalidad, B es el numero de nacimientos en un año y P es la población total.

- Tasa de Mortalidad: Índice creado para reflejar la cantidad de defunciones por cada mil ciudadanos de una determinada comunidad en un periodo de tiempo concreto
  M=FX1000/P, donde M es tasa de mortalidad, F es el numero de defunciones en un año y P es la población total.

- Índice de masculinidad: Cantidad de varones por cada 100 mujeres.

- Esperanza de vida: es una estimación del promedio de años que viviría un grupo de personas nacidas el mismo año si los movimientos en la tasa de mortalidad de la región evaluada se mantuvieran estables.

- Pirámides de población: Son gráficos de barras que muestran la estructura, por sexo y edad de la población en un momento determinado.

Geografía, territorio y desafíos socio-ambientales. El Espacio: Convivencia y conflicto	
Nombre:	Curso: **3°**
Fecha:	

Ítem II (Actividad): Utilizando la información anterior más tus conocimientos, responde las siguientes preguntas.

1. Calcula la densidad de población de los tres continentes presentados y responde la siguiente pregunta.

África
Pob.: 915.722.298
Sup.: 30.357.269

América
Pob.: 893.917.072
Sup.: 42.216.358

Europa
Pob.: 687.877.248
Sup.: 9.850.635

¿Mientras más población presenta un espacio es igual a mayor densidad? Justifique su respuesta

Esperanza de vida al nacer

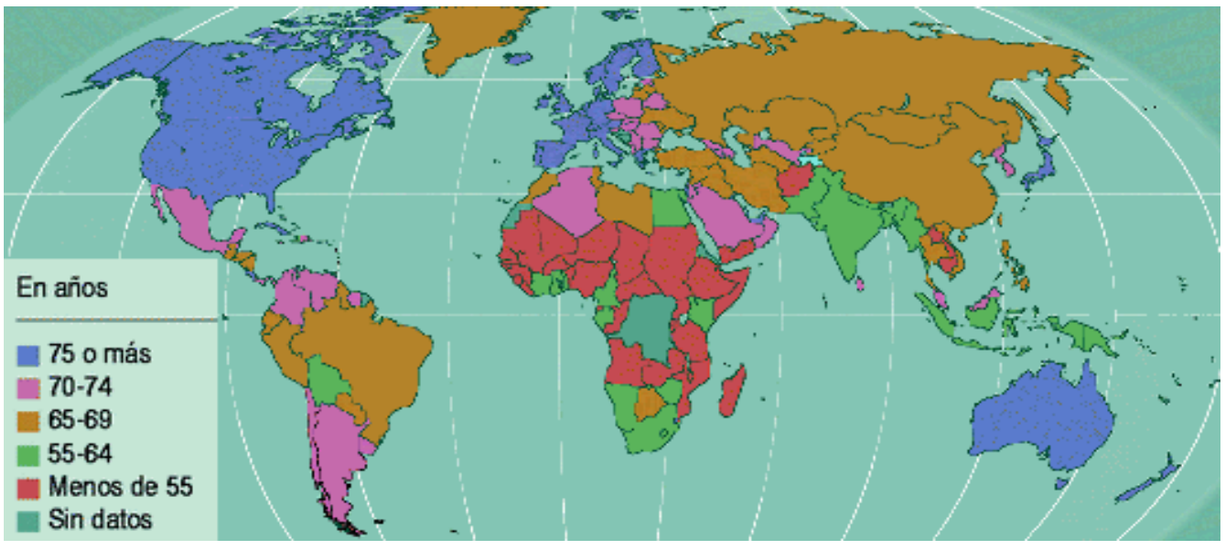

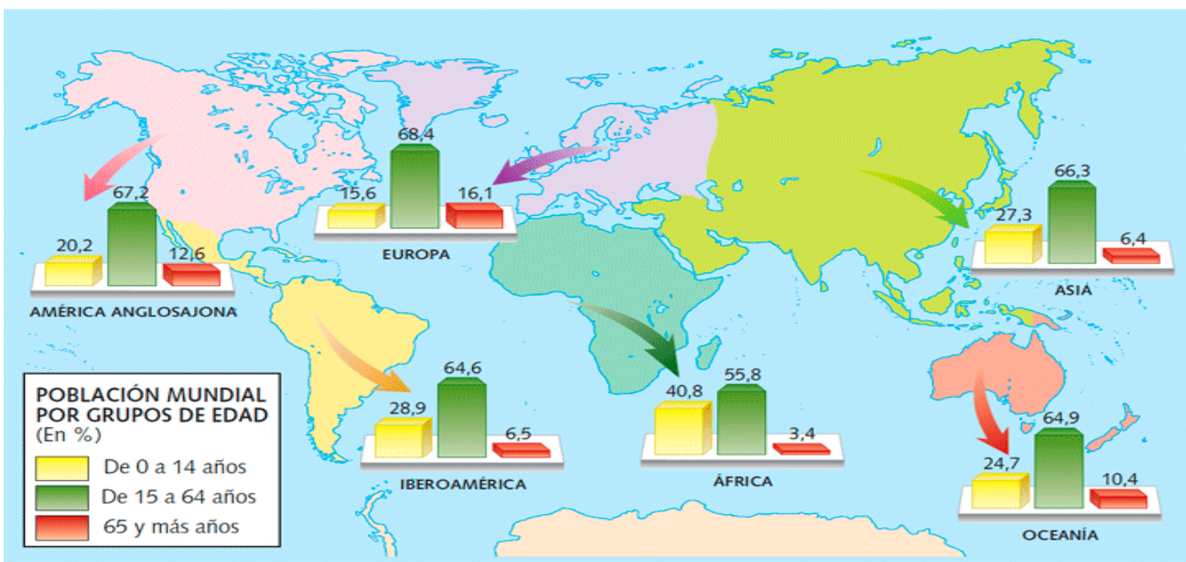

2- ¿Qué relación puedes establecer entres las características regionales entre la esperanza de vida al nacer y la distribución de su población por edad? ¿Cuál es la explicación de estos casos?

_____

_____

_____

_____

_____

_____

_____

_____

_____

_____

_____

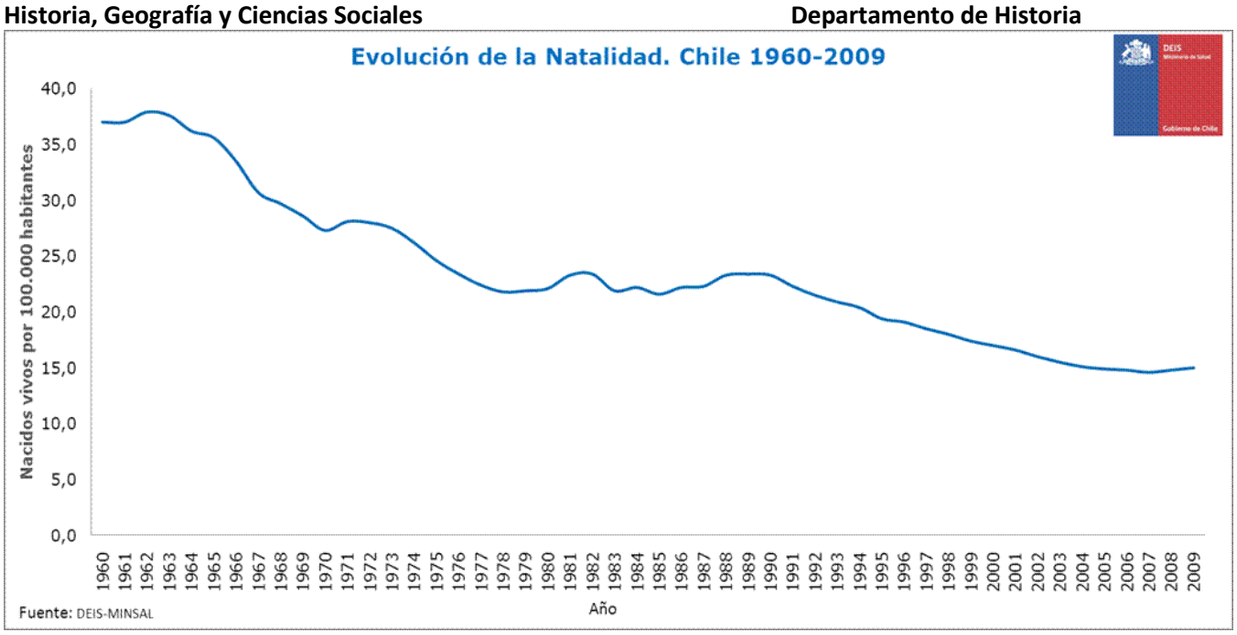

3- ¿Cuál es la tendencia de la tasa de natalidad en chile a lo largo de la historia? ¿Cuál es la explicación de dicha tendencia?

_____

_____

_____

_____

_____

_____

_____

_____

_____

_____