




Actividad N°7 Desarrollo versus Subdesarrollo

3° Medio.

Geografía, territorio y desafíos socio-ambientales.

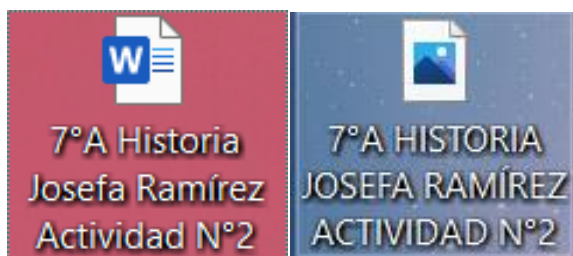
Asignatura:	Geografía, territorio y desafíos socio-ambientales	 Departamento de Historia.
N° Actividad:	N°7	
Nombre Actividad:	Desarrollo versus Subdesarrollo	
Curso:	3° Medio	
Objetivo de Aprendizaje (OA):	OA 1 Explicar el espacio geográfico como una construcción social producto de las interacciones entre los grupos humanos y el medio, que influyen en las múltiples dimensiones de la vida en sociedad. OA 6 Recoger, sistematizar y comunicar información sobre procesos y dinámicas espaciales, mediante el uso de estrategias y metodologías propias de la geografía, tales como interpretación y análisis de cartografía, georreferenciación y uso de imágenes, estadísticas e información geográfica, trabajo de campo, entrevistas, encuestas, mapeos participativos, escalas de percepción, entre otros	
Objetivo de Actividad:	Analizar las regiones del mundo, a través de la interpretación de las regiones desarrolladas y subdesarrolladas. Reflexionando las desigualdades a nivel mundial.	
Unidad N°1	El espacio geográfico, objeto de estudio de la geografía y construcción del ser humano a través del tiempo	



INSTRUCCIONES DE ENTREGA:

- 1) Las actividades acá presentes las puedes desarrollar en un **documento Word** o escribir las respuestas en tu cuaderno y tomar una **fotografía**, el cual debes enviar el día de entrega de manera digital al correo del docente correspondiente:
- Cristian Araya: profearaya76@gmail.com
 - Aníbal Rubio: anibal.profesor.historia@gmail.com
 - Pablo Urzúa: pablo.profesor.historia@gmail.com

- 2) Todo DOCUMENTO WORD O FOTOGRAFÍA **debes enviarla con NOMBRE DE ARCHIVO** en este orden: Curso, Asignatura, Nombre y apellido estudiante y N° de Actividad.
Ejemplo:

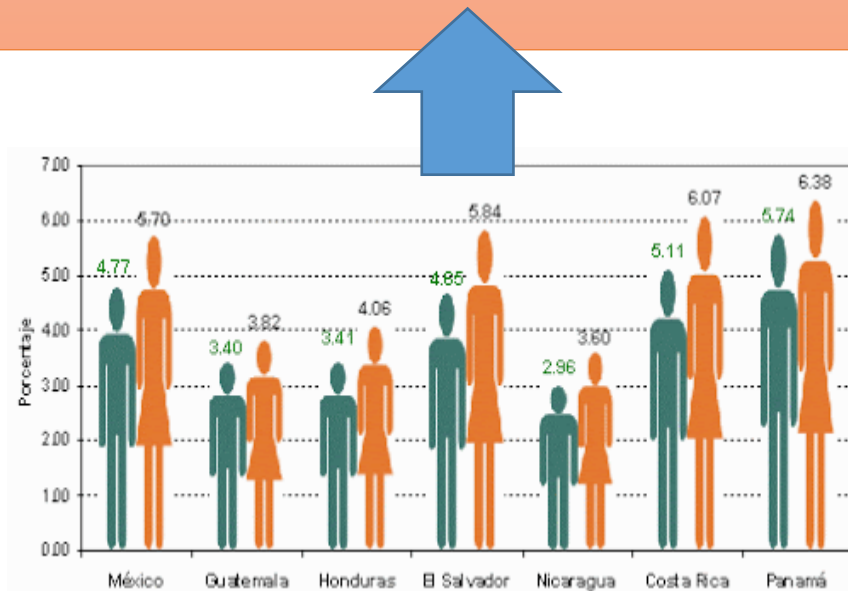


- 3) El límite de entrega de esta actividad será el día: **19 de Junio.**
- 4) Cabe destacar que todo este proceso de trabajo se evalúa con carácter **FORMATIVO** ya que es un proceso de **ACOMPANAMIENTO EDUCATIVO.**



Recordar

En la guía anterior analizábamos las características demográficas de tres países de diferentes regiones del mundo, lo que nos permitió comprender que existen grandes diferencias a nivel mundial, ya sea en la distribución de la población por edad y género, las tasas de mortalidad, natalidad, esperanza de vida, etc.



Es necesario comprender que estas diferencias se explican por factores determinantes, tales como desarrollo de la medicina, el acceso a bienes de necesidades básicas, la proliferación de los métodos anticonceptivos, políticas internas, etc. Las características propias del país también influyen en los procesos migratorios y en las políticas gubernamentales que se deben asumir, las que tienen una estrecha relación con las características demográficas propias de cada país. La morfología de las pirámides de población, nos evidencian estas diversidades demográficas de los países analizados.



- Sabemos que cada país tiene sus propias características demográficas.
- Pero, ¿Existen características comunes entre las regiones a nivel mundial?
- ¿Cuáles son los desafíos socioambientales de estas regiones?



Ítem I (Guía de contenido): Lee la información presentada, analízala, subraya o marca aquellos elementos importantes y realiza las actividades presentadas posteriormente.

Las regiones del mundo según sus rasgos socioeconómicos

Regiones desarrolladas

- Considera América anglosajona, Europa occidental, Australia y Nueva Zelanda, Japón.
- Altos índices de desarrollo económicos.
- Buena calidad de vida.
- Alta esperanza de vida
- Baja tasa de natalidad, mortalidad y fecundidad
- Bajo crecimiento vegetativo.
- Problemas actuales: Envejecimiento de la población, alta tasa de inmigración, reducción de la mano de obra, alta contaminación ambiental

Regiones subdesarrolladas

- Considera África subsahariana, parte de América Latina, el mundo musulmán, el subcontinente indio, parte de Asia y Europa Oriental.
- Bajos y medios ingresos económicos
- Escasa o incipiente industrialización
- Economías basadas en la exportación de materias primas.
- Alta tasa de natalidad, mortalidad y fecundidad.
- Baja esperanza de vida.
- Alto crecimiento vegetativo.
- Problemas actuales: Alto crecimiento demográfico, altos índices de pobreza, sobreexplotación de recursos naturales.





La desigualdad económica en el mundo



Hace referencia a la inequidad de los ingresos y desarrollos socioeconómicos (esto se expresa a nivel mundial como al interior de un país)



¿Cómo se mide la desigualdad económica a nivel mundial?



Índice de Desarrollo Humano
IDH

- Evalúa el nivel de desarrollo de los países
- Considera tres variables:
 1. Esperanza de vida al nacer
 2. Educación (alfabetización)
 3. PIB per cápita (ingreso dividido por la población total del país)

Coeficiente de GINI

- Medida utilizada para evaluar la distribución de los ingresos
- Midiendo la igualdad o desigualdad de las riquezas expresadas en las rentas del país
- Las medidas abarcan desde el 0 a 1, donde 0 es la igualdad perfecta y 1 la desigualdad perfecta

