




Actividad N°7 Historia, Geografía y Cs, Sociales.

7° Básico.

Las primeras civilizaciones - Territorio.

| | | |
|--------------------------------------|---|---|
| Asignatura: | Historia, Geografía y Cs. Sociales |  Departamento de Historia. |
| N° Actividad: | N° 7 | |
| Nombre Actividad: | Las primeras civilizaciones - Territorio. | |
| Curso: | 7° Básico | |
| Objetivo de Aprendizaje (OA): | Explicar que, en las primeras civilizaciones, la formación de estados organizados y el ejercicio del poder estuvieron marcados por la centralización de la administración, la organización en torno a ciudades, la estratificación social, la formación de sistemas religiosos y el desarrollo de técnicas de contabilidad y escritura. | |
| Objetivo de Actividad: | Analizar los factores que incidieron en el surgimiento de las primeras civilizaciones humanas y su relación con el medio geográfico, a través de la utilización de fuentes cartográficas y escritas. | |
| Unidad: | 1.- Complejización de las primeras sociedades: de la hominización al surgimiento de las civilizaciones. | |
| Tiempo de Trabajo | 2 semanas | |
| Fecha de Entrega | 08 - 20 de Junio | |

***Esta guía está diseñada para 2 semanas de trabajo, durante las semanas comprendidas entre el 08 - 20 de Junio.**

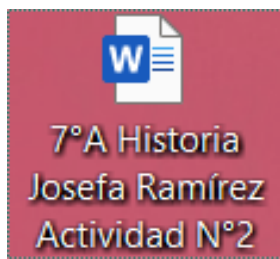


INSTRUCCIONES DE ENTREGA:

1) Las actividades acá presentes las puedes desarrollar en un documento Word o escribir las respuestas en tu cuaderno y tomar una fotografía, el cual debes enviar el día de entrega de manera digital al correo del docente correspondiente:

- Cristian Araya: profearaya76@gmail.com
- Aníbal Rubio: anibal.profesor.historia@gmail.com
- Pablo Urzúa: pablo.profesor.historia@gmail.com

2) Todo DOCUMENTO WORD O FOTOGRAFÍA debes enviarla con NOMBRE DE ARCHIVO en este orden: Curso, Asignatura, Nombre y apellido estudiante y N° de Actividad. Ejemplo:



3) El límite de entrega de esta actividad será el día: 20 de Junio.

4) Cabe destacar que todo este proceso de trabajo se evalúa con carácter **FORMATIVO** ya que es un proceso de **ACOMPañAMIENTO EDUCATIVO.**



RECORDAR:

¿Qué son las primeras civilizaciones?

En palabras simples fue el primer conjunto de sociedades humanas que se desarrollaron de manera importante a nivel cultura, social, económico, político, militar ect. Es decir, se volvieron sociedades complejas y que dejaron un legado importante hasta nuestros días.

A considerar

- 1) Surgen gracias a las grandes evoluciones del periodo neolítico, como la agricultura y la ganadería.
- 2) La mayoría funcionaban bajo sistema Estamental, es decir, se dividían en clases sociales agrupadas en una pirámide social.
- 3) Las antiguas civilizaciones se consideran fluviales (de ríos) esto ya que las fuentes de agua les permitían tener agua para sus cultivos, o también servían como rutas comerciales navegables.
- 4) Las principales civilizaciones fluviales antiguas (las primeras) son consideradas Mesopotamia, Egipto, China, e India.
- 5) La religión formaba parte fundamental del sistema social y político de las antiguas civilizaciones. La mayor parte eran politeístas (varios dioses)
- 6) Las ciudades fueron el principal núcleo de las civilizaciones, ya que allí se aglomeraba una gran cantidad de población que realizaban una enorme diversidad de oficios: Herreros, soldados, nobles, sacerdotes, alfareros, etc.
- 7) Dejaron importantes legados hasta la actualidad, como las leyes escritas, el papel y la escritura.



Para apoyarte sobre este contenido, puedes ver el siguiente vídeo:

<https://www.youtube.com/playlist?list=PLLQqKWYqLq0j1gFrSNDEZiwXtJMhoTqGi>



¿Cómo era el territorio donde se ubicaron las civilizaciones antiguas?

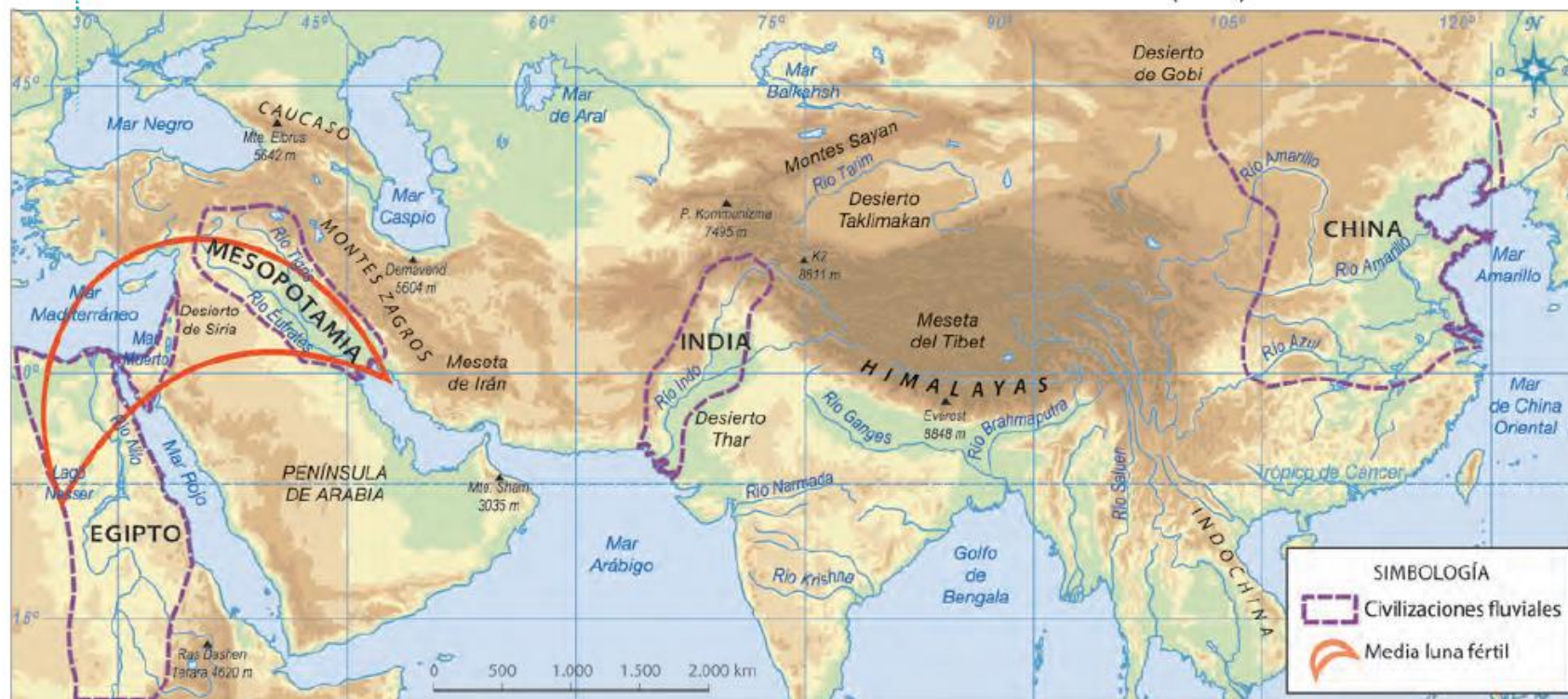
Todas las civilizaciones de la antigüedad se ubicaron en territorios muy particulares y diferentes, desde el desierto egipcio, a las llanuras de China y las montañosas zonas de Grecia en los Balcanes.

Algunos historiadores plantean la teoría de que mientras más difícil era el entorno para vivir, más obligo a los seres humanos a desarrollar tecnologías para sobrevivir, y por eso las más importantes civilizaciones surgieron en zonas con dificultades.

Pero también tuvieron rasgos comunes: Casi todas las antiguas civilizaciones se ubicaron en zonas con afluentes de agua (ríos o lagos) o en las costas de mares y océanos, lo cual no solo permitía tener recursos alimenticios y de regadío para los cultivos, si no también que permitió el intercambio comercial y cultural con otras culturas mediante la navegación.

A Civilizaciones del Creciente Fértil y del Lejano Oriente

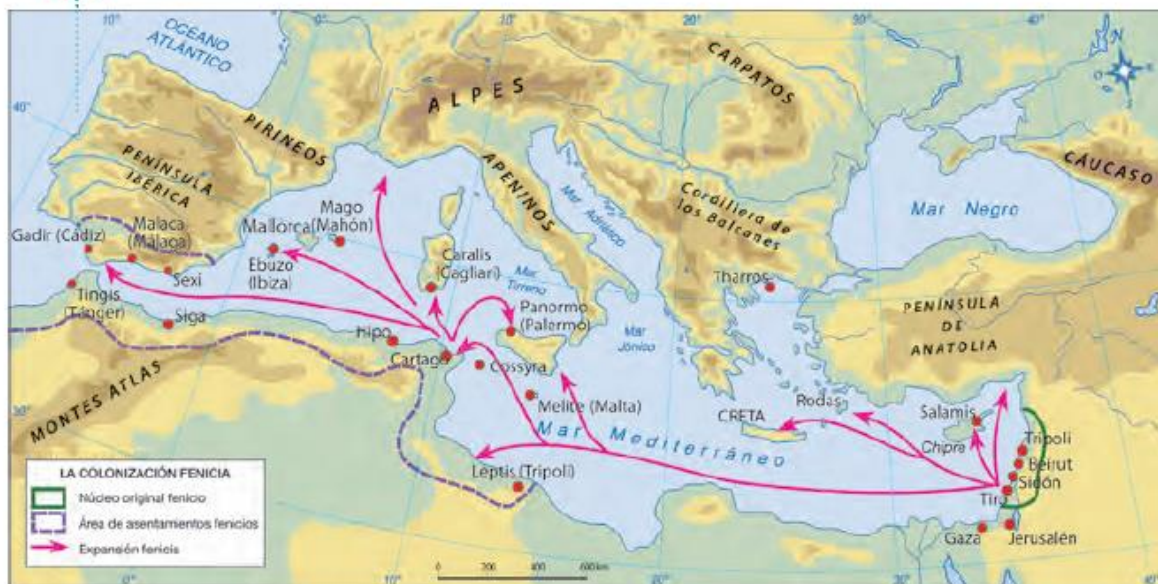
Referencia: Duby, Georges (2007). *Atlas Histórico Mundial*.



Las civilizaciones más antiguas se encontraban en lo que es el continente asiático. El clima varía del desértico en Egipto y Mesopotamia, al húmedo selvático en la India, y al de las llanuras templadas de China.



B Civilizaciones del mar Mediterráneo



Referencia: Duby, Georges (2007). Atlas Histórico Mundial.

Las civilizaciones que más directamente nos legaron su cultura hasta hoy en día fueron aquellas desarrolladas en el Mar Mediterráneo entre Europa y África. Algunas de estas civilizaciones fueron: Roma (Apeninos), Grecia (los Balcanes), Los fenicios (Sidón), etc.

Las civilizaciones americanas fueron muchas, pero existen 3 zonas de importancia: En Mesoamérica actual México se desarrolló la civilización Olmeca y después Azteca. En Centroamérica se encontraban los mayas (actual península de Yucatán) y en los andes de america del sur la cultura Chavin y posterior civilización Inca.

C Civilizaciones americanas



Referencia: Duby, Georges (2007). Atlas Histórico Mundial.



Ítem II (Actividades):

Tras leer, analizar la información y resolver tus dudas, responde las siguientes actividades.

1.- Observa las siguientes imágenes e investiga sobre cada una de estas civilizaciones para responder las preguntas.



Desierto - Egipto.



Montañas- Grecia



Selvas- Azteca



Mar - Fenicia



A.- Considerando cada uno de los lugares de las imágenes ¿Qué dificultades crees que tuvieron las primeras civilizaciones para desarrollarse en cada uno de estos espacios? Explica y justifica tu respuesta en cada uno de los 4 ejemplos.

2.- Considerando la información entregada por los mapas de la guía. ¿Qué beneficios tuvo para cada las civilizaciones el lugar donde se asentaron? ¿Existían elementos que pudieran ayudarles a desarrollarse? Explica y ejemplifica tu respuesta.

3.- ¿Por qué crees que es importante estudiar el territorio donde nos encontramos? ¿De que me puede servir?